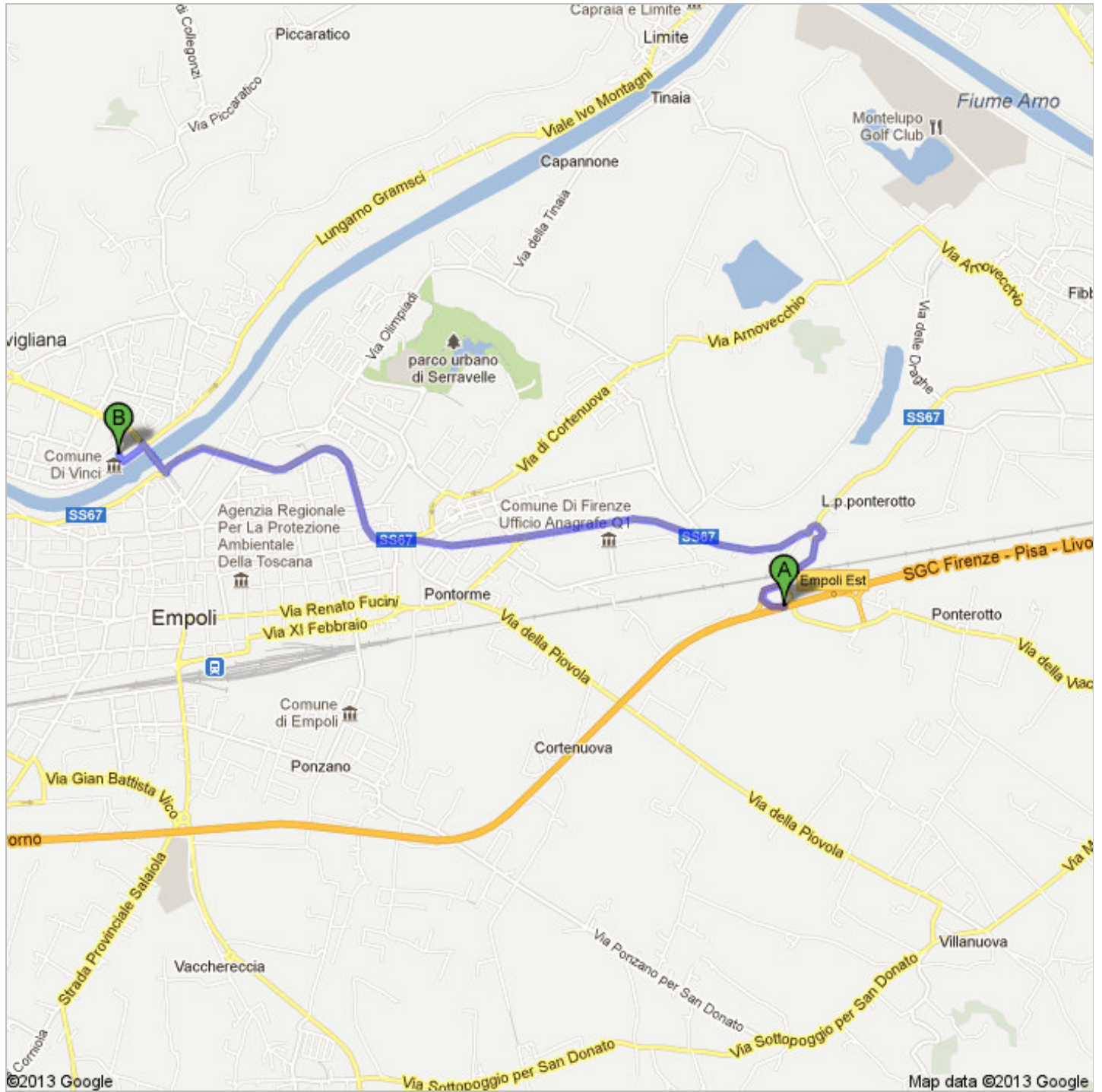
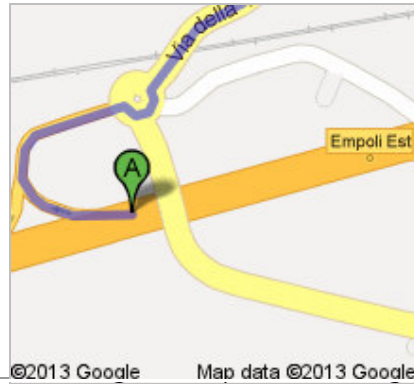




Indicazioni stradali per Via Guglielmo Oberdan 4,3 km – circa 7 min




 Uscita Empoli Est



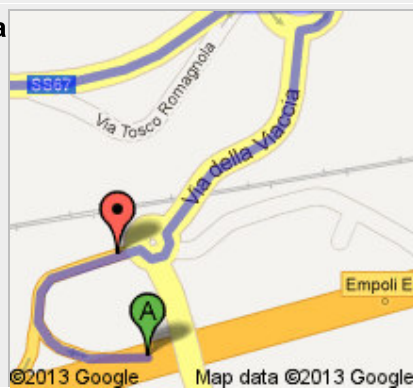
1. Procedi in direzione **ovest** su **Uscita Empoli Est**


240 m
240 m (totale)



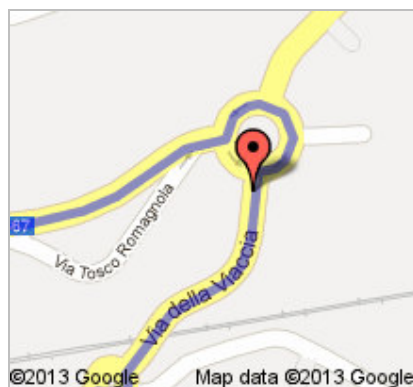
 2. Alla rotonda prendi la **3a** uscita e imbocca **Via della Viaccia**
Circa 45 sec


290 m
550 m (totale)



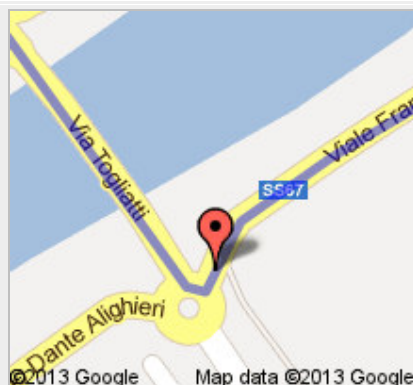
 3. Alla rotonda prendi la **3a** uscita e imbocca **SR67**
Circa 5 min

3,4 km
4,0 km (totale)



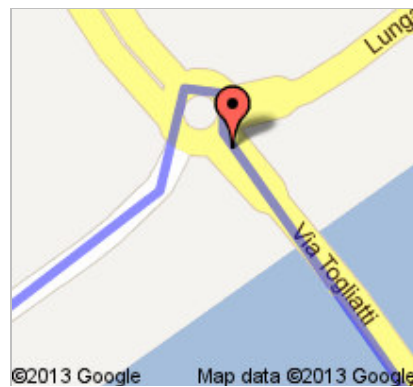
 4. Alla rotonda prendi la **1a** uscita e imbocca **Via Togliatti**

160 m
4,1 km (totale)



 5. Alla rotonda prendi la **3a** uscita e imbocca **Viale Battisti**

140 m
4,3 km (totale)



➔ 6. Svolta a destra e imbrocca **Via Guglielmo Oberdan**



39 m
4,3 km (totale)

B Via Guglielmo Oberdan



Queste indicazioni stradali servono solo per pianificare il viaggio. Le condizioni stradali e di esercizio potrebbero differire dai risultati delle mappe a causa di lavori in corso, traffico, meteo o altri eventi. Pianifica il tuo percorso considerando questi fattori. Rispetta la segnaletica stradale.

Map data ©2013 Google

Le indicazioni stradali erano errate? Cerca il tuo percorso su maps.google.it e fai clic su "Segnala un problema" in basso a sinistra.